


КРАЕВОЕ ГОСУДАРСТВЕННОЕ  
БЮДЖЕТНОЕ ОБЩЕОБРАЗОВАТЕЛЬНОЕ  
УЧРЕЖДЕНИЕ, РЕАЛИЗУЮЩЕЕ  
АДАПТИРОВАННЫЕ ОСНОВНЫЕ  
ОБЩЕОБРАЗОВАТЕЛЬНЫЕ ПРОГРАММЫ  
"ШКОЛА № 3"

**ГЕОГРАФИЯ**

**9 класс**



# **ПОЛИТИЧЕСКАЯ КАРТА ЕВРАЗИИ**

**Выполнила: учитель географии  
Фролова Юлия Владимировна**





**Политическая карты Евразии**



## ПОЛИТИЧЕСКАЯ КАРТА ЕВРАЗИИ

Вы уже знаете, что Евразия — самый большой материк планеты. На его обширной территории есть все виды полезных ископаемых, которые существуют в природе. Из-за больших размеров материка и сложного рельефа в Евразии наблюдаются разнообразные природные условия.

Исторически сложилось деление материка на две части света — **Европу** и **Азию**. Кроме того, Европу и Азию принято подразделять на *регионы\**. Для удобства изучения условно разделим **Европу** на четыре региона: Западную, Южную, Северную и Восточную.

К странам **Западной Европы** относятся Великобритания, Франция, Германия, Австрия, Швейцария и некоторые другие. Для их рельефа характерно чередование равнин и гор. Климат находится под влиянием Атлантического океана, поэтому отличается большой влажностью.



# Страны Западной Европы

- Австрия
- Андорра
- Бельгия
- Великобритания
- Германия
- Ирландия
- Лихтенштейн
- Люксембург
- Монако
- Нидерланды
- Франция
- Швейцария



Для **Северной Европы** (Норвегия, Швеция, Финляндия и другие) характерны сравнительно тёплая зима и прохладное лето.

С особенностями природы стран **Восточной Европы** вы познакомитесь, изучив Польшу, Чехию, Словакию, Венгрию, Румынию, Болгарию, Сербию и Черногорию, Албанию, Эстонию, Латвию, Литву, Белоруссию, Украину, Молдавию.

Современные европейские страны объединяет очень многое: в них тесно переплетены черты нового времени и особенности быта, которые складывались на протяжении веков. Архитектура и искусство, национальные традиции и обычаи, национальная кухня, самобытные песни и танцы придают неповторимый облик странам Европы и народам, их населяющим.

В последние десятилетия расширяется политическое, экономическое и культурное сотрудничество европейских стран. Этому способствовало образование Европейского союза (ЕС), объединившего 28 стран. Члены Союза могут беспрепятственно торговать, обмениваться рабочей силой, в большинстве стран введена единая валюта (евро).





**Азия** — самая большая часть света. Во все времена она привлекала путешественников, торговцев, промышленников, художников, писателей, исследователей своей загадочностью. Азию подразделяют на Центральную, Юго-Западную, Южную, Восточную, Юго-Восточную.

Вы познакомитесь с государствами **Центральной Азии** (Казахстан, Узбекистан, Туркмения, Киргизия, Таджикистан). Побываете в странах **Юго-Западной Азии** (Грузия, Азербайджан, Армения, Турция, Ирак, Иран, Афганистан). Узнаете о древнейшем государстве **Южной Азии** — Индии. Познакомитесь с достопримечательностями

и культурой стран **Восточной Азии** (Китай, Монголия, Корея, Япония) и **Юго-Восточной Азии** (Таиланд, Вьетнам и другие).

Самое большое по площади государство Евразии и мира — **Россия** имеет европейскую и азиатскую части территории. По своему географическому положению Россия является мостом между Европой и Азией и способствует развитию торгово-экономических, политических и культурных связей.

Евразия — самый крупный по площади и по численности населения материк планеты. Здесь находится больше стран, чем на других материках. Все страны Евразии отличаются друг от друга своим географическим положением, величиной территории, природными условиями. В них живут народы, относящиеся к разным расам, исповедующие различные религии, имеющие свои национальные традиции и культуру.

Россия — самое большое по площади государство Евразии и мира — расположена в двух частях света: в Европе и в Азии.



# ФОРМИРОВАНИЕ ПОЛИТИЧЕСКОЙ КАРТЫ ЕВРОПЫ

- политическая карта Европы формировалась на протяжении длительного времени
- большое влияние на современную политическую карту Европы оказали Первая и Вторая мировые войны
- сильные изменения политическая карта Европы получила в конце XX века, после распада СССР
- сейчас на территории Европы насчитывается 43 суверенных государства и одна колония – Гибралтар (владение Великобритании)



# **ПО РАЗМЕРАМ ТЕРРИТОРИИ**

**Преобладают средние  
и небольшие страны**

**Крупнейшие страны:**

**Россия, Украина,  
Франция, Испания,  
Германия**

**Есть так называемые  
«микросударства»:**

**Андорра, Монако, Ватикан,  
Сан-Марино, Лихтенштейн,  
Люксембург и т.д.**



# ПО ЧИСЛЕННОСТИ НАСЕЛЕНИЯ

## Страны:

Германия, Франция,  
Великобритания имеют  
численность населения б. 50  
млн. чел.

Лидирует

Россия (б. 150 млн. чел.)

20-50 млн. чел имеют страны:  
Украина, Румыния, Польша.  
Испания

10-20 млн. чел.-


Нидерланды, Бельгия,  
Венгрия, Чехия, Беларусь, Греция,  
Югославия, Португалия



# ПО ФОРМЕ ПРАВЛЕНИЯ

***Республики***

Большинство стран



конституционные

Великобритания, Швеция,  
Испания, Дания, Норвегия,  
и т.д.

***Монархии***

12 стран



теократическая

**ВАТИКАН**



# РЕГИОНАЛЬНЫЕ ОТЛИЧИЯ

- *Северная Европа*
- *Западная Европа*
- *Южная Европа*
- *Центральная Европа*
- *Восточная Европа*



# ПОЛИТИЧЕСКАЯ КАРТА ЕВРАЗИИ

*Государства АЗИИ*



# ФОРМИРОВАНИЕ ПОЛИТИЧЕСКОЙ КАРТЫ АЗИИ

- политическая карта Азии формировалась на протяжении длительного времени
- после Первой мировой войны на политической карте Азии было много колониальных владений
- после Второй Мировой войны большинство колоний добилось независимости
- В 60-80-е годы на территории Азии не осталось колониальных стран
- сильные изменения политическая карта Азии получила в конце **xx** века, после распада СССР
- сейчас на территории Азии насчитывается 46 суверенных государств



# ПО РАЗМЕРАМ ТЕРРИТОРИИ

Существуют большие различия между странами по размерам территории

## Крупнейшие страны:

Россия, Китай, Индия

## Небольшие государства:

Израиль, Ливан, Армения и т.д.

## Крупные страны:

Казахстан, Индонезия, Саудовская Аравия, Монголия, Иран

## «Микространство»

Сингапур





# ПО ЧИСЛЕННОСТИ НАСЕЛЕНИЯ

Лидируют:

Китай (б. 1300 млн. чел.)

Индия (б. 980 млн.чел.)

Индонезия (б.220млн.чел.)

Россия (б.150млн.чел)

Пакистан (б.140млн.чел.)

Япония (б.130млн.чел.)

Бангладеш (б.130млн.чел)



# ПО ФОРМЕ ПРАВЛЕНИЯ

## *Республики*

Большинство стран  
32 государства




конституционные

Япония, Малайзия,  
Иордания

## *Монархии*

14 стран



абсолютные

Саудовская Аравия,  
Объединённые Арабские  
Эмираты

В Азии насчитывается: одна империя, шесть королевств,  
четыре эмирата, три султаната



# РЕГИОНАЛЬНЫЕ ОТЛИЧИЯ

- *Восточная Азия*
- *Юго-Западная Азия*
- *Южная Азия*
- *Центральная Азия*
- *Юго-Восточная Азия*
- *Азиатская часть России*



