



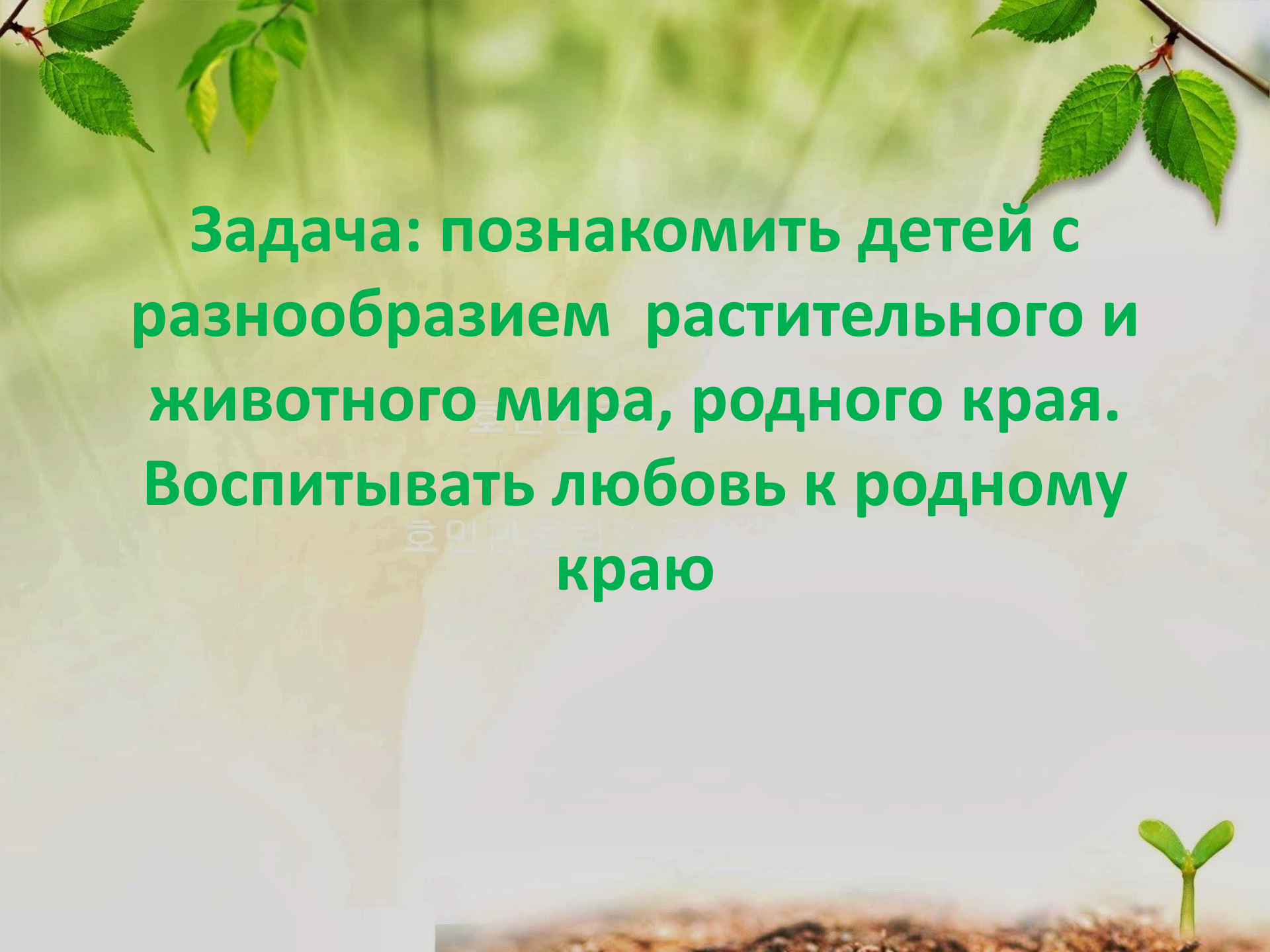
**МБДОУ «Детский сад №38 «Росинка»**

**«Моя родина –  
Алтайский край»**

**нравственно –патриотическое воспитание  
детей дошкольного возраста**

**Подготовила воспитатель: Габидулина С.В.**



The background features a soft-focus green scene with leaves in the upper corners and a small green seedling with two leaves growing from dark soil in the bottom right corner. The text is centered in a bold green font.

**Задача: познакомить детей с разнообразием растительного и животного мира, родного края. Воспитывать любовь к родному краю**



Моя родина-

Алтайский край






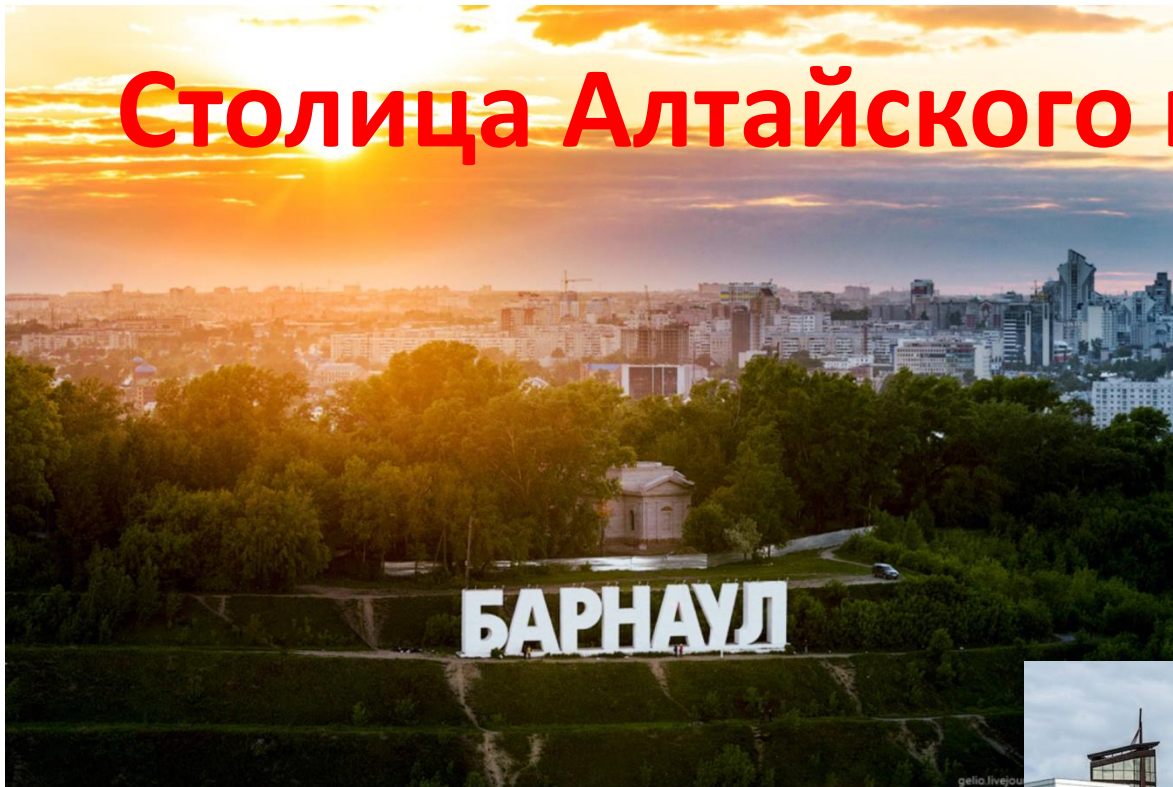


Герб Алтайского края

Щит обрамлен венком из золотых колосьев, олицетворяющих сельское хозяйство как ведущую отрасль экономики Алтайского края.

Горно-степные почвы распаханы. Природная зона – степь.

# Столица Алтайского края Барнаул





*Алтайский край!  
Леса, озера, реки,  
Месторожденья, степи, целина.  
Алтайский край!  
Просторам нет предела,  
Полям пшеничным, пастбищам,  
садам.  
Алтайский край!  
Счастливей нет удела:  
С тобою слиться, и остаться  
там.  
Алтайский край!  
Что может быть красивей  
Твоих озерных, голубых очей.*





Природа Алтайского края очень разнообразна, содержит такие климатические пояса, как тайга, лес, лесостепь, степь и горы.



По всему краю протекает множество рек: Обь, Бия, Чарыш. Богат наш регион и на озёра: пресные и солёные.

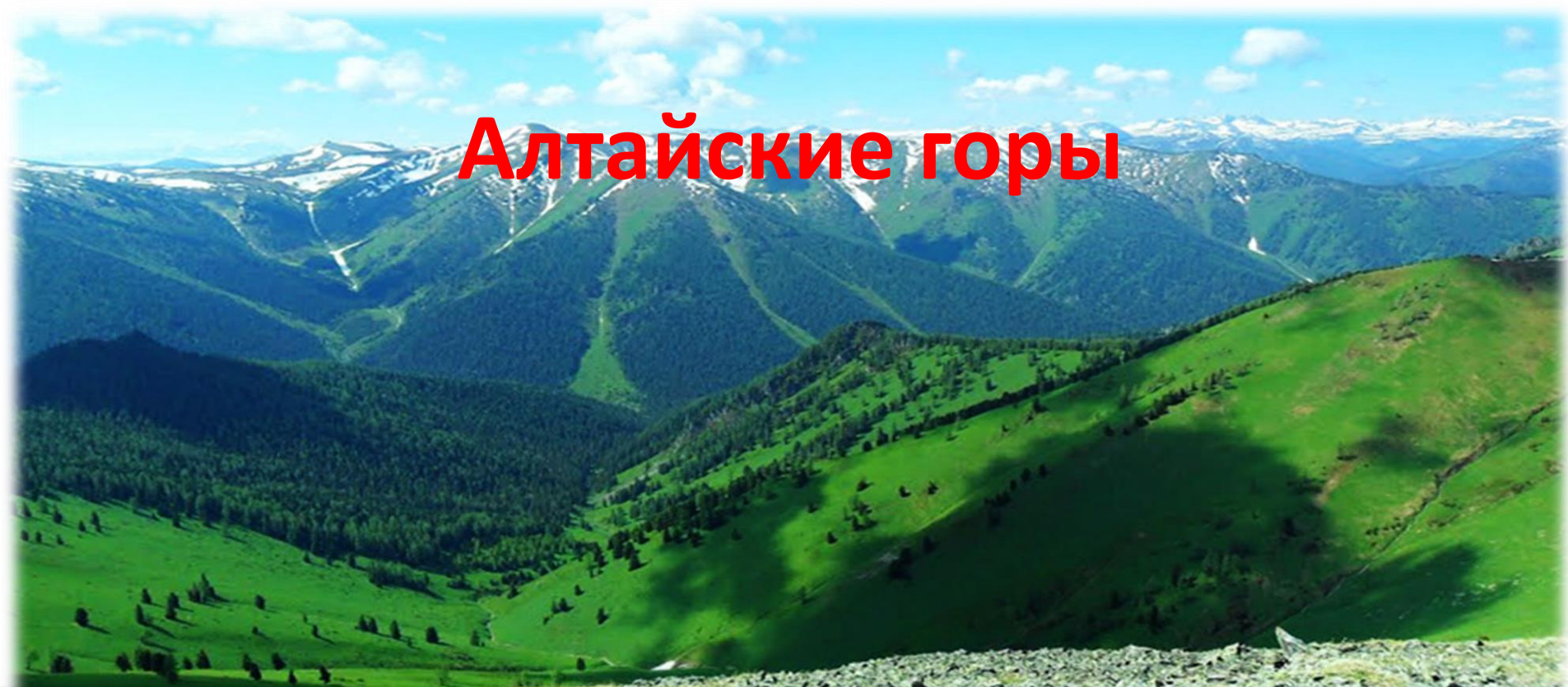


# Степи Алтайского края






# Алтайские горы





# Гора Белуха









# Озера Алтайского края



Живописны алтайские озера. В крае их насчитывается тысячи, и расположены они по всей территории.

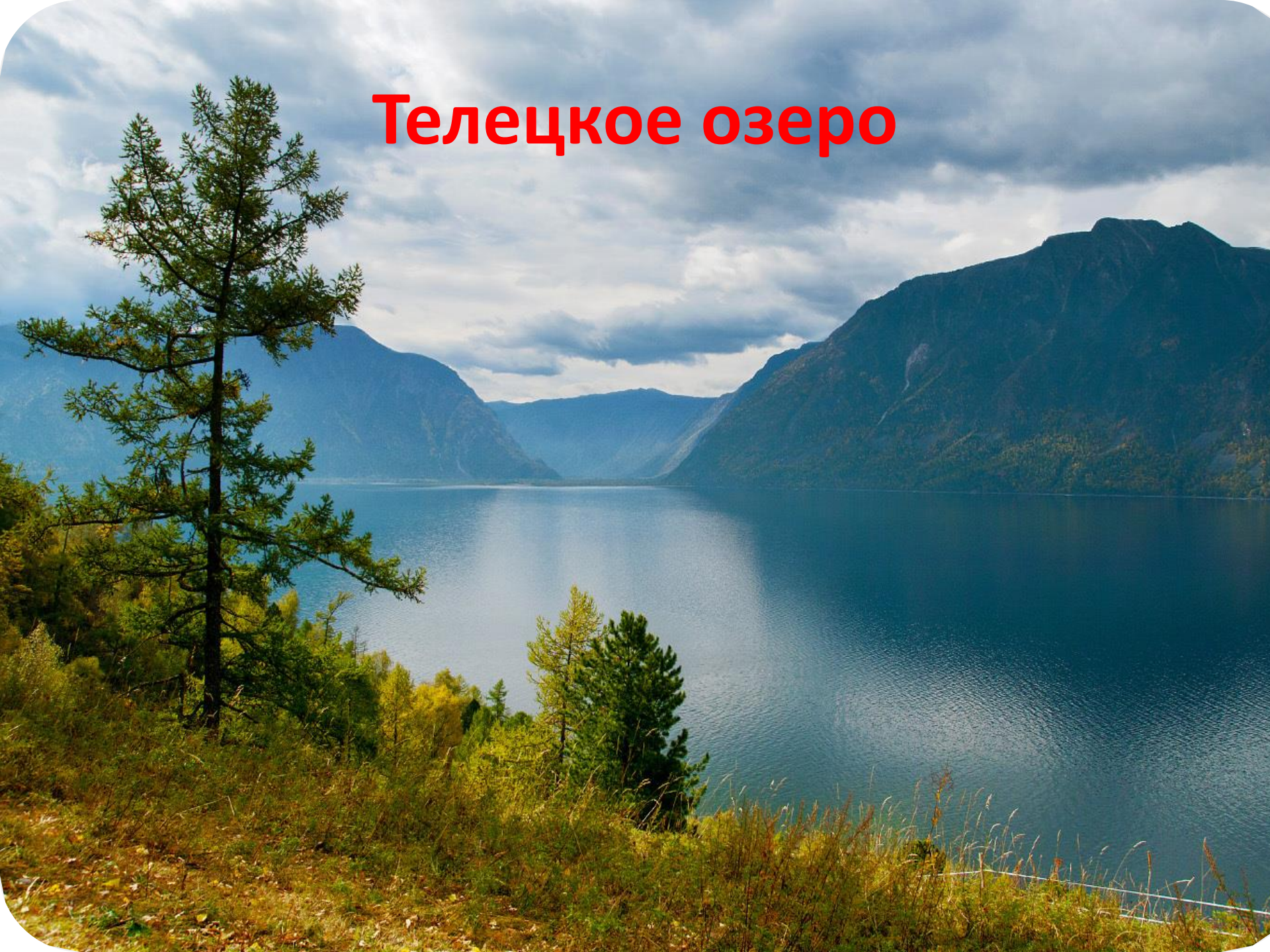
Недаром Алтай называют краем голубых озер. Небольшие по размеру горные и степные озера придают природным ландшафтам своеобразное очарование и неповторимость.

Самое большое озеро в Алтайском крае горько-соленое озеро Кулундинское (пл. 600 кв. км, длина — 35 и ширина 25 км). Оно мелководное, питается водами реки Кулунды и подземными водами. К югу от Кулундинского находится второе по величине озеро — Кучукское (пл. 180 кв. км). Оно полностью сходно по режиму и питанию с Кулундинским и раньше соединялось с ним протокой.

Кулундинские озера все являются остатками древнего моря, существовавшего многие миллионы лет тому назад на месте теперешних равнин. Многие из этих озер издавна славятся своими минеральными водами, обладающими целебными свойствами, а также лечебными глинами и грязями. Горькое-Перешеечное, Малиновое — являются местами паломничества жителей края и многочисленных гостей. На соленом Большом Яровом озере много лет существует лечебно-оздоровительный комплекс. Соленая вода, обилие степного солнца, живописный сосновый бор по берегам подобных озер создают неповторимые условия для отдыха.



# Телецкое озеро





# Малиновое озеро



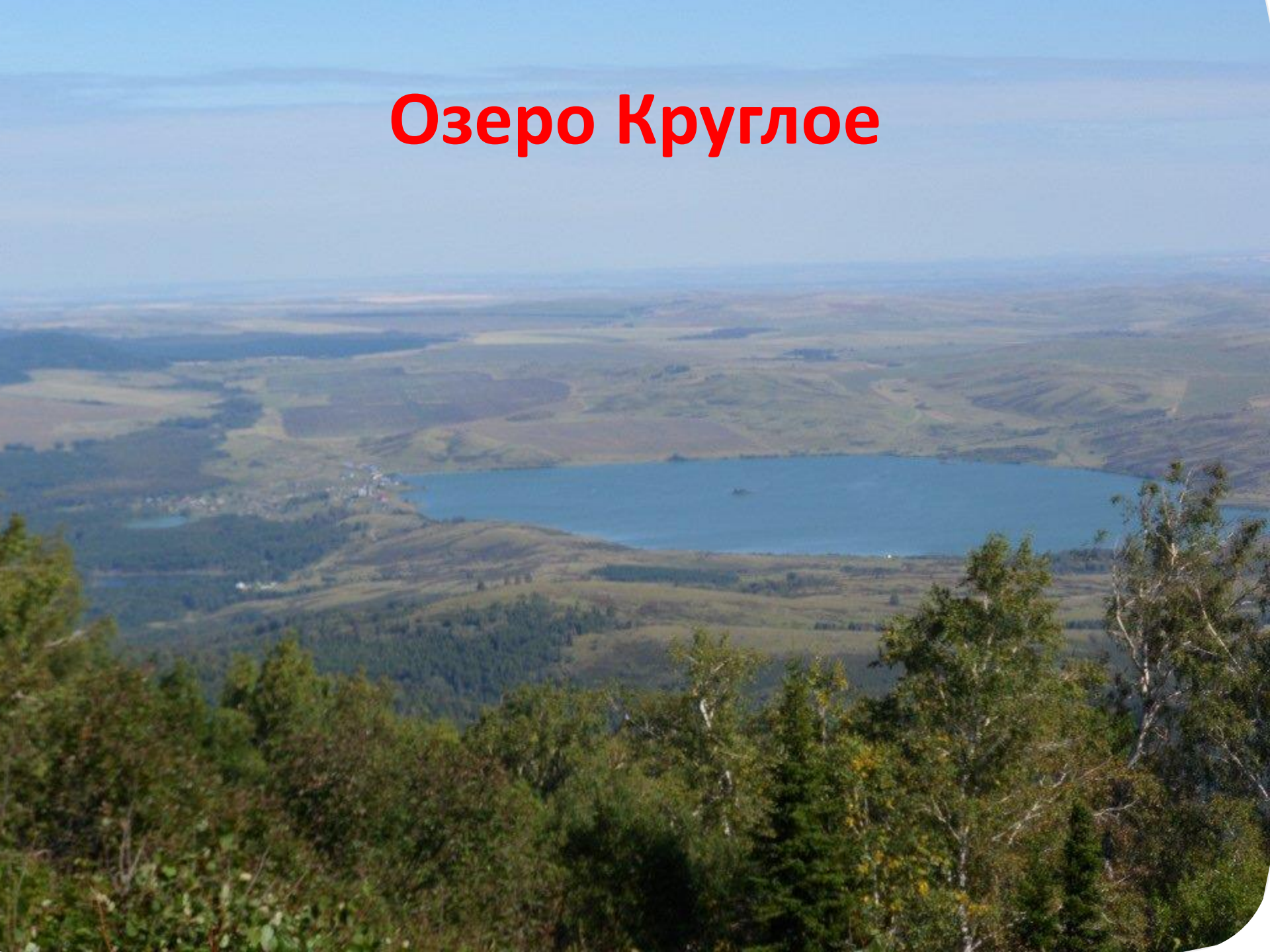


# Озеро Горькое





# Озеро Круглое





**БИЯ**



**Алтайские  
реки**

**ОБЬ**








**Катунь**



**Алей**



**Чарыш**



# Растительный и животный мир



Растительный покров Алтайского края очень разнообразен. Растительность степей по большей части низкорослая, преобладают узколистные злаки, приспособленные к систематическим засухам. В короткую весеннюю пору, когда есть немного влаги от таяния снега, степь усеяна цветами прострела, ирисов, ветреницы, адониса, на смену которым позднее появляются шалфей, зопник, вероника. К северу от Алея появляются березовые колки - характерный элемент лесостепной зоны. Леса, состоящие из березы и осины, формируют небольшие массивы, которые занимают значительную площадь северной части лесостепи. Среди степи и лесостепи выделяются приобские и ленточные сосновые боры.



# Флора и фауна Алтайского края

*Многообразием животного мира Алтайский край обязан наличию степей, лесов и высотных поясов. Около 90 видов млекопитающих, более 250 видов птиц проживает на Алтае. Некоторые из них (кот манул, хорь перевязка, журавль красавка и д.) занесены в Красную книгу.*





# Животный мир Алтайского края:





# Исчезающие животные

## Алтая

### Фауна



На территории Алтайского заповедника обитает 59 редких исчезающих видов животных



# Животные Алтайского заповедника





# Кабарга....





Суслик....





# Манул....





# Птицы Алтайского края





## Дрозд рябинник



Рябинник - крупный дрозд (вес 86-103 г) с темно-каштановой спиной, серой головой и серым надхвостьем. Хвост довольно длинный, почти черный. У летящей птицы видны белые подмышечные перья. Самка несколько бледнее самца.

## Дрофа...



## Балабан



**Балабан** – птица семейства соколиных отряда хищных птиц, длина тела до 60 см, размах крыльев до 130 см. Окраска оперения на спинной стороне тела серовато-бурая, иногда с рыжеватым поперечным рисунком, на брюшной стороне – белая с бурыми или черными пестринами

## Кедровка



Небольшая птица, чуть меньше галки и с более тонким и длинным клювом. Длина кедровки 30 сантиметров, хвоста 11 сантиметров. Вес 125—190 грамм. Окрашена в тёмный коричневато-бурый цвет с белыми пятнами, которых нет только на верхней стороне головы. На конце хвоста светлая кайма. Самка мало отличается от самца: она несколько светлее, и белые пятна не так резко ограничены.





Под охраной находятся и другие виды птиц – кряква, нырковые утки, гоголь, тетерев, большой крохаль (занесенный в Красную Книгу Алтайского края) и т. д. 10-летнее наблюдение за их численностью также обнаружило ее рост, либо стабилизацию.



# Растительный мир Алтайского края:





# ПРОСТРЕЛ...





КАНДЫК...





# Лекарственные растения

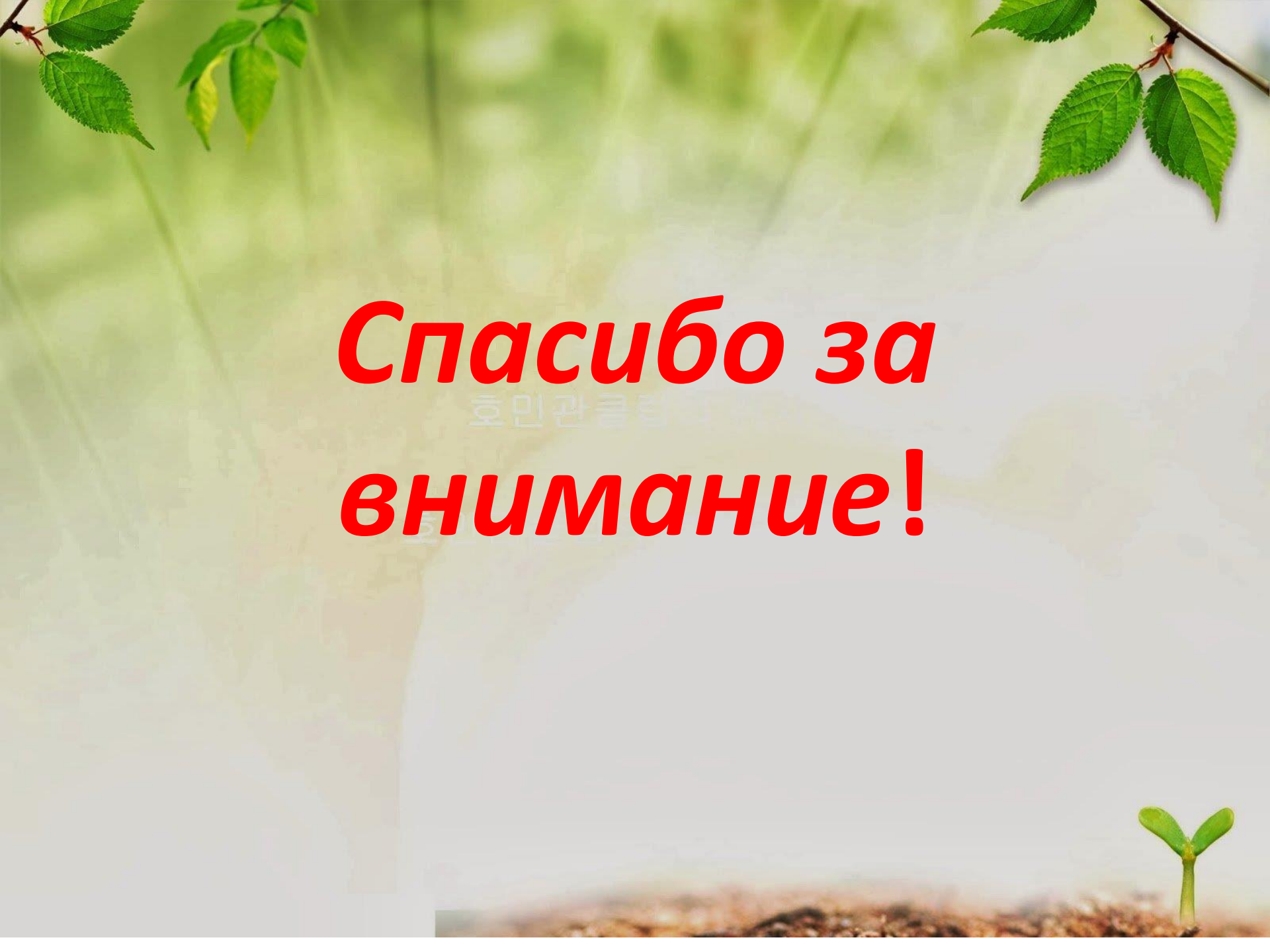




# ЯДОВИТЫЕ ТРАВЫ







***Спасибо за  
внимание!***